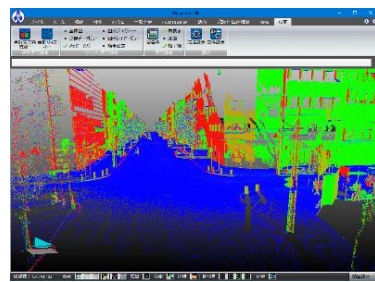



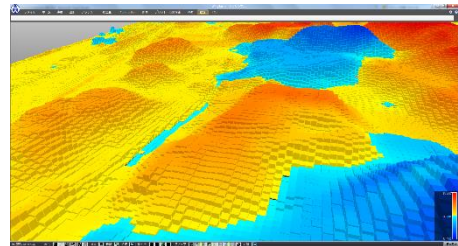
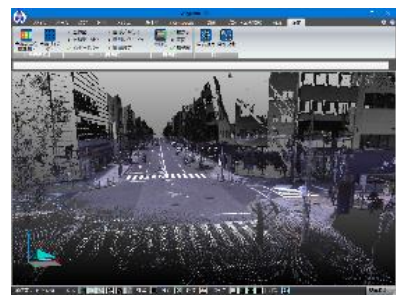


2017年9月20日（水）～21日（木）にグランメッセ熊本において開催されました「強靱な社会基盤の復興・整備に寄与する先進建設技術フェアin熊本」に出展いたしました。

より強固な社会基盤の再構築により激甚化する自然災害に対する対応力を向上し、地域住民の皆様の生活再建などの復興を支援することを目的として開催された本イベントにおきまして、当社は、国土交通省が推進するi-Constructionに対応した大規模三次元点群高速編集ツール「WingEarth」の他、計測には欠かせない三次元計測機器（モバイルマッピングシステム、UAV、地上レーザースキャナ等）を紹介いたしました。



出展したWingEarthです。  
多くのお客様に高い評価を  
いただいております。



開会式の様子です

展示は実務に焦点を当て、身近な使い道としての当社の製品を来場者の方々にご紹介をさせて頂きました。測量コンサル業に携わる方はUAV測量への関心が高く、「WingEarth」の点群編集機能を熱心にご覧になっていました。また、今回の展示会において、当社の取り組み、特に自動運転への取り組みに関する内容に対する質問を数多く頂きました。