名古屋モーターショー同時開催「あいちITSワールド2015」出展報告

2015年11月20日～23日、ポートメッセなごやにて愛知県ITS推進協議会・中部経済新聞社主催のイベント「あいちITSワールド2015」が「名古屋モーターショー」と同時開催され、連日大盛況となりました。弊社は、企業・行政出展ブース内に出展し、MMSモービルマッピングシステムの実車展示をはじめ、MMS・UAV（自律型無人飛行機）による計測データに基づく高精度3次元地図データ、および経済産業省 平成27年度商業・サービス競争力強化連携支援事業に採択されました「準天頂衛星信号を受信する高感度アンテナを利用した高精度測位システムサービス事業」にて試作中の準天頂衛星受信対応高感度アンテナも展示し、測位・測量技術全般をご紹介しました。また、平成27年度新あいち創造研究開発補助金採択事業において研究開発中の高精度3次元地図計測用 UAV試作機や、「アーバンドライブWG」活動の一環として、国立大学法人名古屋大学、インクリメントP株式会社と弊社が、自動運転実証実験および研究開発向けに共同で開発しております、高精度3次元ナビゲーション「3Dツインナビ」の参考出品も行い、愛知県知事 大村秀章氏、自動車関連企業をはじめとしたITS業務に関わる方々、株主・投資家の皆様など多くのご来場を賜り、各種機器の性能や用途などはもちろん、自動走行・安全運転支援において高精度3次元地図が果たす役割などにも数々のご質問を頂戴しました。ご来場いただいた皆様には御礼申し上げます。弊社は、高精度3次元地図計測および作成技術が、自動走行実現の一助となり社会貢献へとつながるべく、今後も研究開発並びに技術の普及活動に努めてまいります。

【あいちITSワールド 2015 出展の様子】

名古屋モーターショーと同時開催された「あいちITSワールド」には関連企業、先進的大学・大学院などが出展。



愛知県補助金にて開発中の産業用UAV試作機を、視察された大村秀章愛知県知事

高精度3次元地図計測用UAV試作機とMMS実車を多くの方々にご覧いただき様々なご質問が寄せられました。

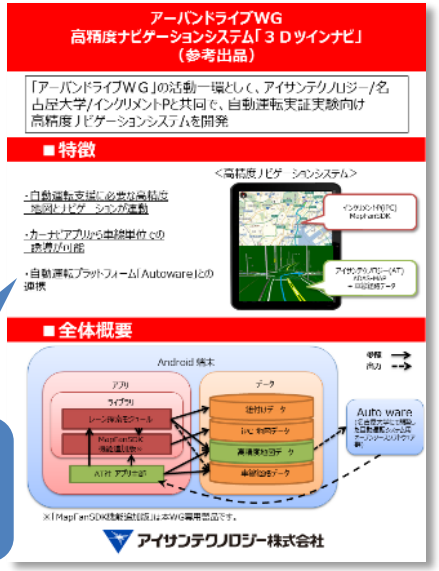

3Dツインナビを初めて参考出品しました。自動走行支援を担うとのお声も頂戴しました。

開発中の準天頂衛星「対応」高感度アンテナ試作版も展示しました。



高精度3次元地図データの計測や作成技術について実際のデータなどを使ってご紹介しました。

【免責とお断り・注意事項】
本通信及び弊社ホームページの記載事項は、株主・投資家の皆様お客様に対し、迅速な情報公開・提供を目的とし、投資勧誘を目的としているものではありません。掲載内容により被った損害について、弊社は一切の責任を負いかねます。